

COMUNE DI MASSA DI SOMMA  
(Provincia di Napoli)

PIANO URBANISTICO COMUNALE

Legge Regionale 16/2004

STATO DI FATTO

PIANI VIGENTI SOPRAORDINATI  
PIANO TERRITORIALE PAESISTICO  
DEI COMUNI VESUVIANI

TAVOLA 2.1

scala 1:5000

SINDACO  
dot. Antonio Zino

DIRETTORE DEL SERVIZIO TECNICO  
arch. Salvatore Calabrese

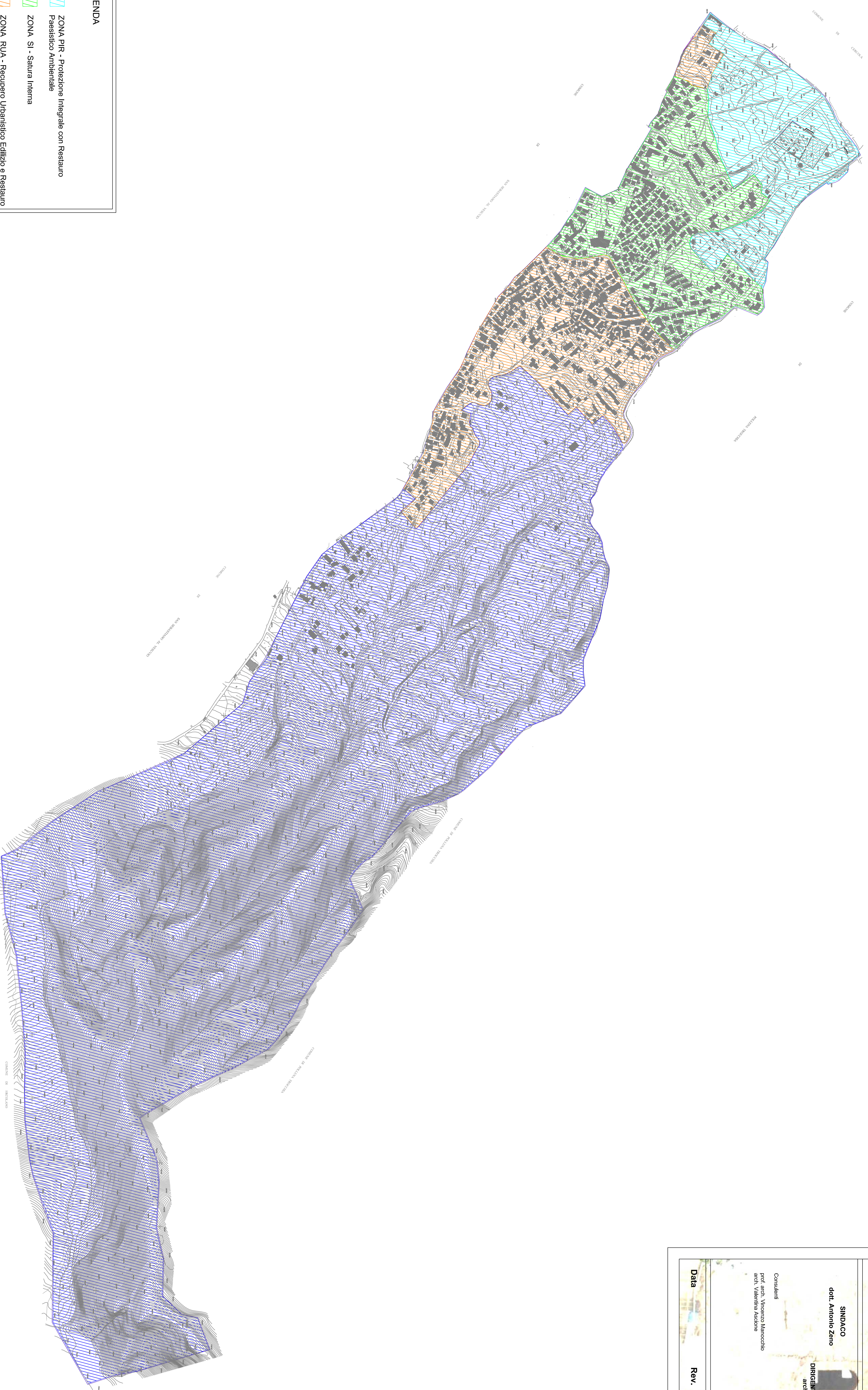
ASSESSORE ALL'URBANISTICA  
geom. Agostino Nocerino

Consulenti  
prof. arch. Vincenzo Marzocchia  
arch. Valentina Accipio





Gruppo Istituto U.T.C.  
geom. Cesare Frattini  
geom. Maurizio Malena

Data

Rev.



LEGENDA

-  ZONA PIR - Protezione Integrale con Restauro Paesistico Ambientale
-  ZONA SI - Saturazione Interna
-  ZONA RUA - Recupero Urbanistico Edilizio e Restauro Paesistico Ambientale
-  ZONA PI - Protezione Integrale